

MÜNCHNER BEITRÄGE
ZUR VOR- UND FRÜHGESCHICHTE

BAND 58

VERÖFFENTLICHUNG DER KOMMISSION
ZUR VERGLEICHENDEN ARCHÄOLOGIE
RÖMISCHER ALPEN- UND DONAULÄNDER
DER BAYERISCHEN AKADEMIE DER WISSENSCHAFTEN

VERLAG C.H.BECK MÜNCHEN

VOLKER BIERBRAUER
HANS NOTHDURFTER

DIE AUSGRABUNGEN IM
SPÄTANTIK-FRÜHMITTELALTERLICHEN
BISCHOFSSITZ SABIONA-SÄBEN
IN SÜDTIROL I

FRÜHCHRISTLICHE KIRCHE UND GRÄBERFELD

Mit Beiträgen von

Rajko Bratož, Peter Gamper, Rupert Gebhard, Roswitha Goedecker-Ciolek,
Ursula Koch, Ernst-Ludwig Richter, Ina Schneebauer-Meißner
und Marcus Zagermann

VERLAG C.H.BECK MÜNCHEN

Mit 294 Abbildungen im Text, 144 Tafeln, 36 Beilagen
Redaktion: M. Zagermann

Die *Archäologische Erforschung der römischen Alpen- und Donauländer* wird als Vorhaben der Bayerischen Akademie der Wissenschaften im Rahmen des Akademienprogramms von der Bundesrepublik Deutschland und vom Freistaat Bayern gefördert.

Diese Publikation erscheint mit finanzieller Unterstützung der Südtiroler Landesregierung, Abteilung Deutsche Kultur.

AUTONOME
PROVINZ
BOZEN
SÜDTIROL



PROVINCIA
AUTONOMA
DI BOLZANO
ALTO ADIGE

Deutsche Kultur - Cultura tedesca

© Bayerische Akademie der Wissenschaften, München 2015
In Kommission bei Verlag C. H. Beck oHG, München 2015
Gesamtherstellung: Likias Verlag, Friedberg
Druck: AZ Druck und Datentechnik GmbH Kempten (Allgäu)
Gedruckt auf säurefreiem, alterungsbeständigem Papier (hergestellt aus chlorfrei gebleichtem Zellstoff)
Printed in Germany

ISBN 978-3-406-10762-7

ISSN 0580-1435

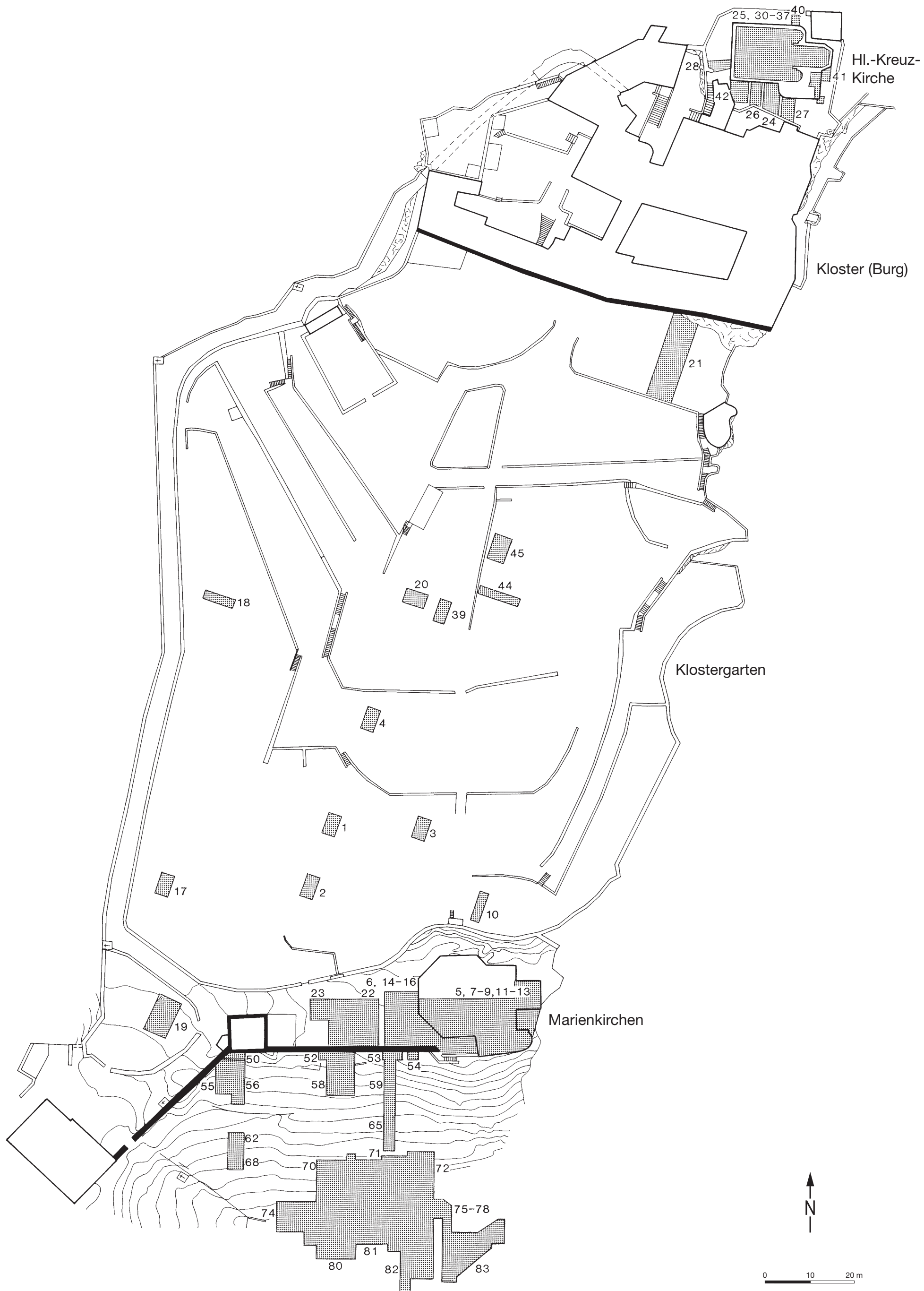
www.beck.de

INHALT

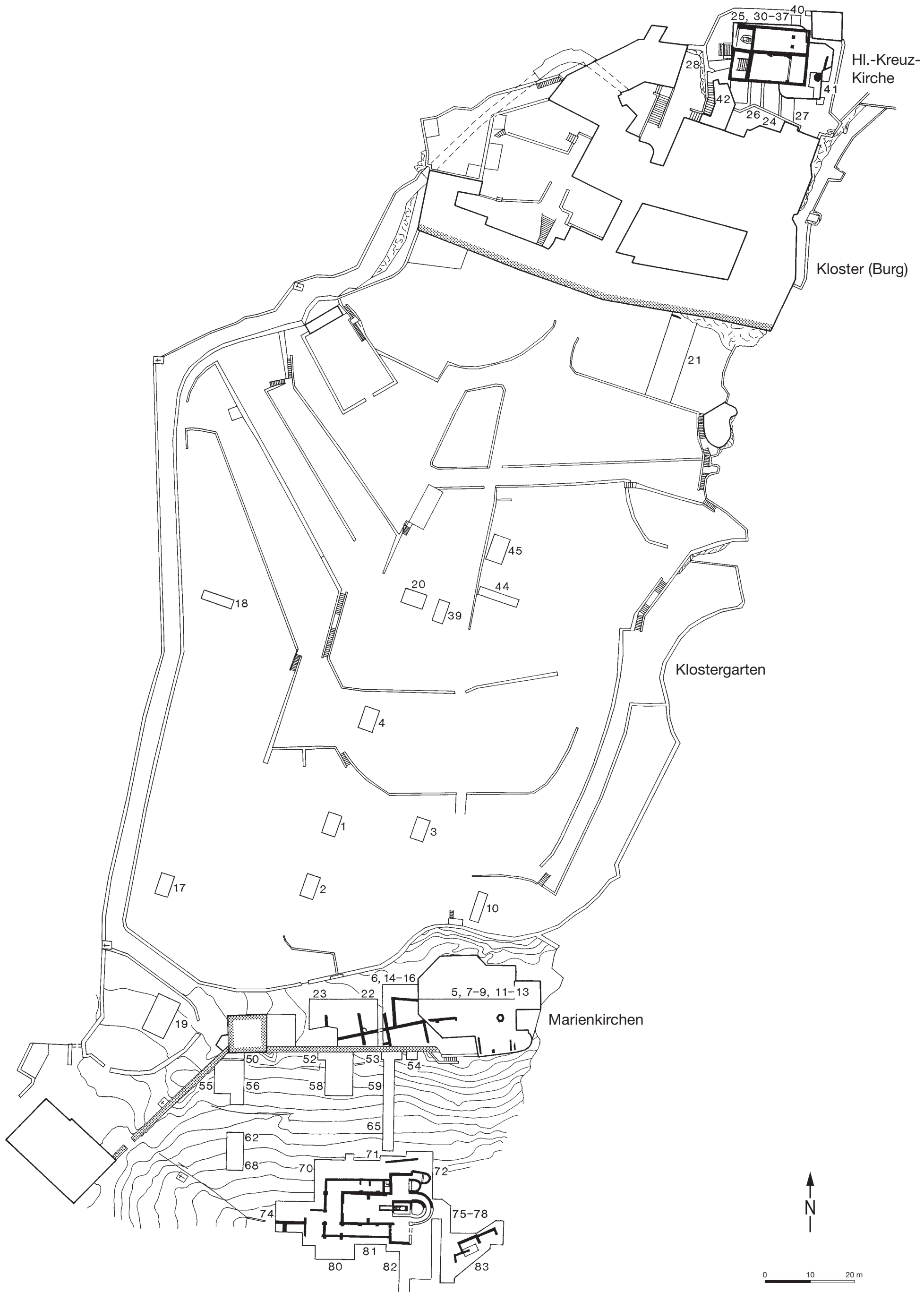
BAND 3

BEILAGE 1	Schnitt- und Flächenplan.
BEILAGE 2	Bebauungsplan.
BEILAGE 3	Plan der spätrömischen Siedlung.
BEILAGE 4	Gräberplan Kirche am Hang.
BEILAGE 5	Flächenplan, Vermessungssystem, Profile.
BEILAGE 6	Kirche am Hang. Periode 1.
BEILAGE 7	Kirche am Hang. Periode 2a.
BEILAGE 8	Kirche am Hang. Periode 2b.
BEILAGE 9	Kirche am Hang. Periode 2b (Estriche).
BEILAGE 10	Kirche am Hang. Perioden 3a und b.
BEILAGE 11	Profil 1.
BEILAGE 12	Profil 3.
BEILAGE 13	Profil 4.
BEILAGE 14	Profil 5.
BEILAGE 15	Profil 13.
BEILAGE 16	Profil 6.
BEILAGE 17	Profil 7.
BEILAGE 18	Querschnitt x 110 m.
BEILAGE 19	Querschnitt x 105,40/106,80 m.
BEILAGE 20	Profil Mauer 3.
BEILAGE 21	Profil Mauer 4.

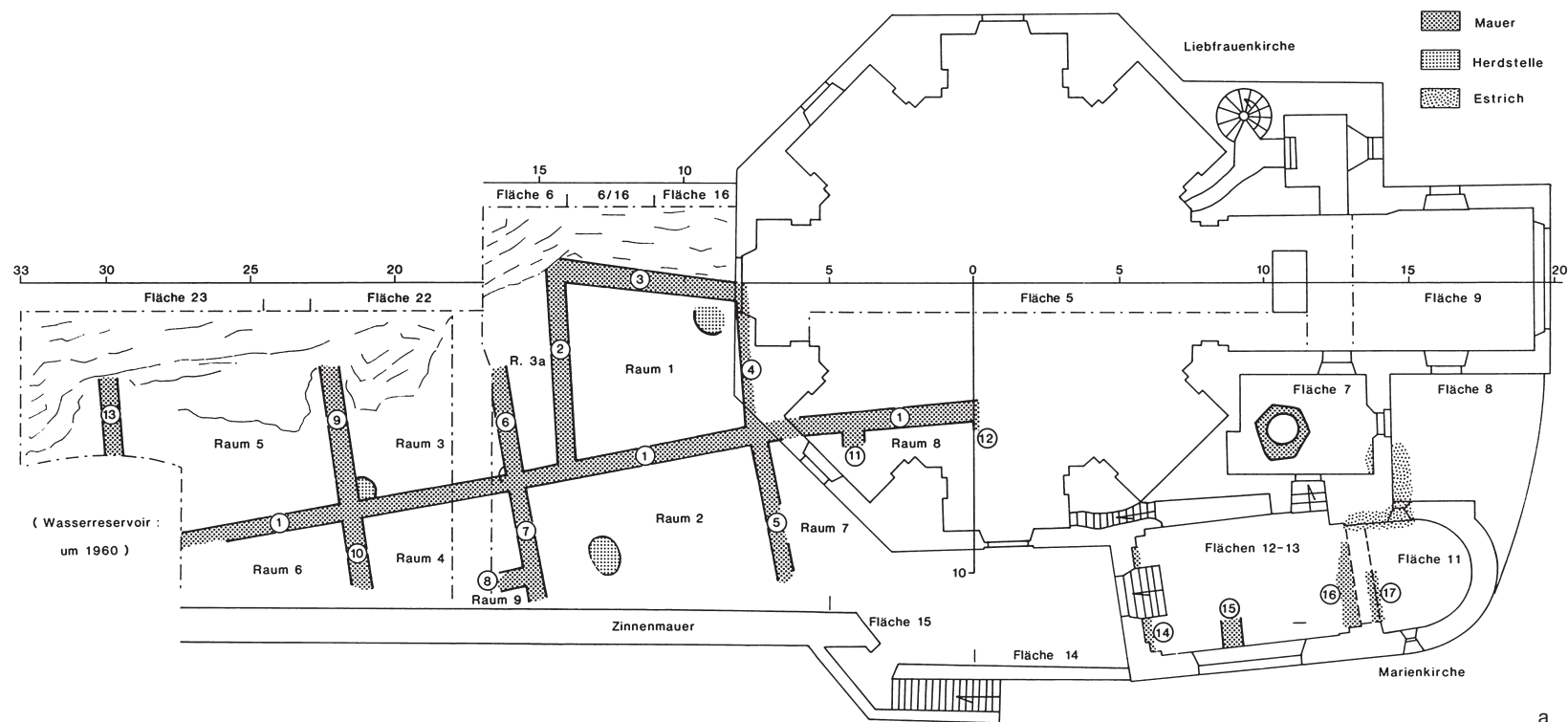
BEILAGE 22	Querschnitt x ca. 97 m.
BEILAGE 23	Profil 19.
BEILAGE 24	Profil 11.
BEILAGE 25	Profil 10.
BEILAGE 26	Profil 12.
BEILAGE 27	Profil 16.
BEILAGE 28	Profil 9.
BEILAGE 29	Profil 21.
BEILAGE 30	Längsschnitt y 97 m.
BEILAGE 31	Planum Querannex.
BEILAGE 32	Romanische Gräber.
BEILAGE 33	Baiovarische Gräber.
BEILAGE 34	Datierbare Gräber 7./8. Jahrhundert.
BEILAGE 35	Beigabenlose Gräber Perioden 1–3.
BEILAGE 36	Beigabenlose Gräber ab Periode 3b.



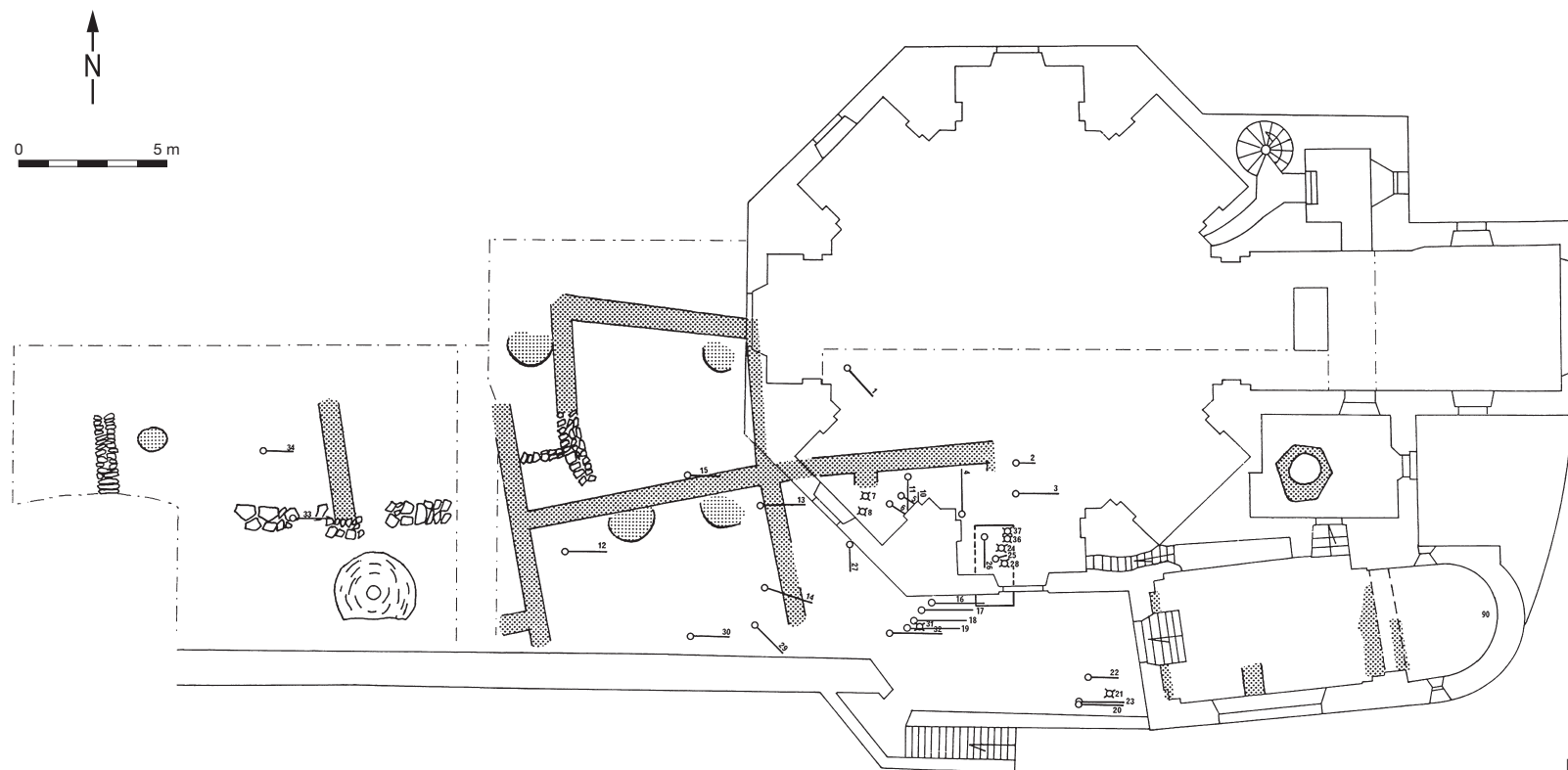
Sâben 1978-1982. Schnitt- und Flächenplan. - M 1:800.



Säben 1978-1982. Bebauungsplan. - M 1:800.

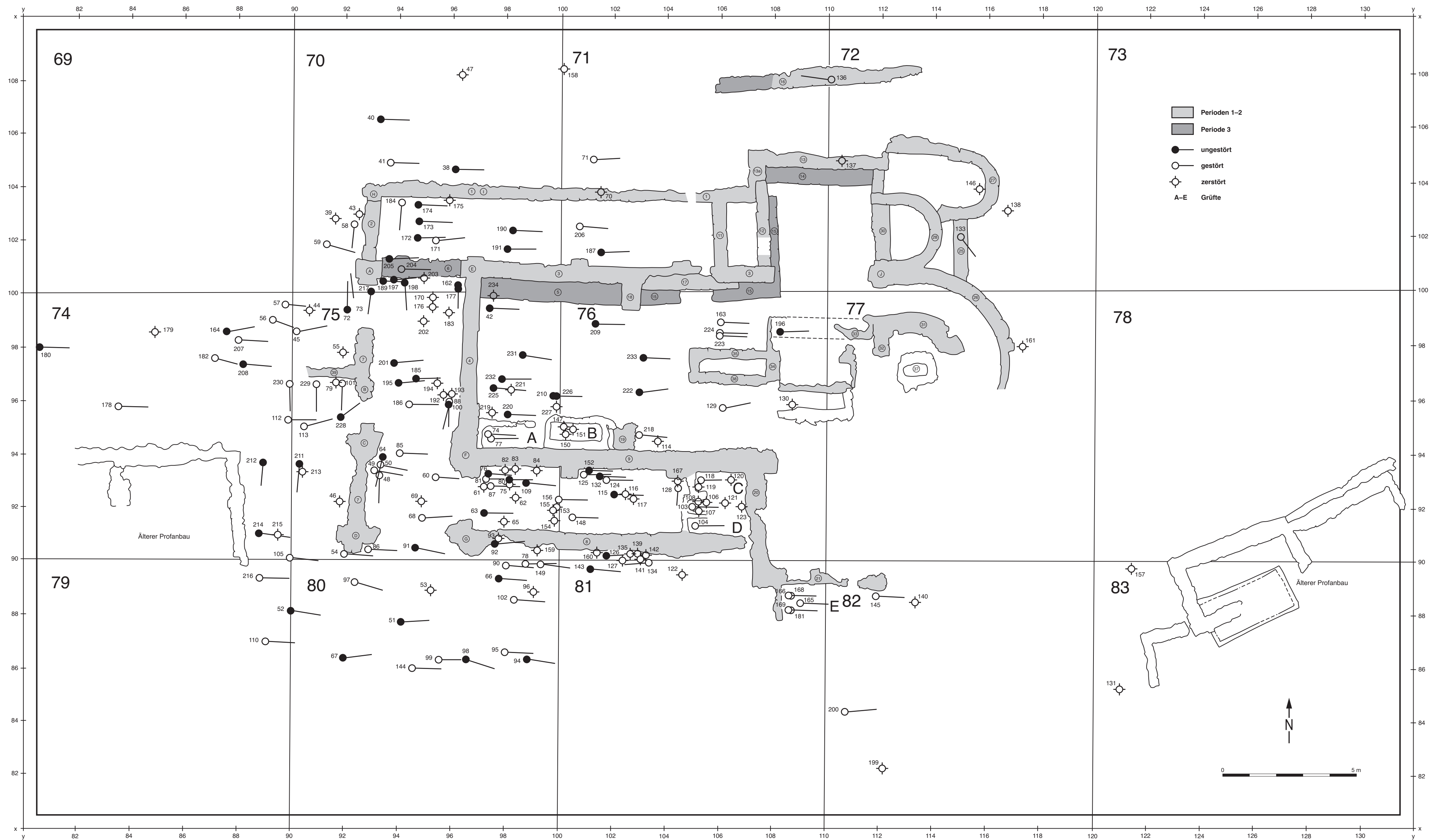


a




b

Säben 1978–1982. a spätrömische Siedlung, Periode 1; b spätrömische Siedlung, Periode 2 (oberer Teil, mit Gräbern). – M 1:250.



Säben 1978-1982. Gräberplan Kirche am Hang, mit Flächennummern. - M 1:100.

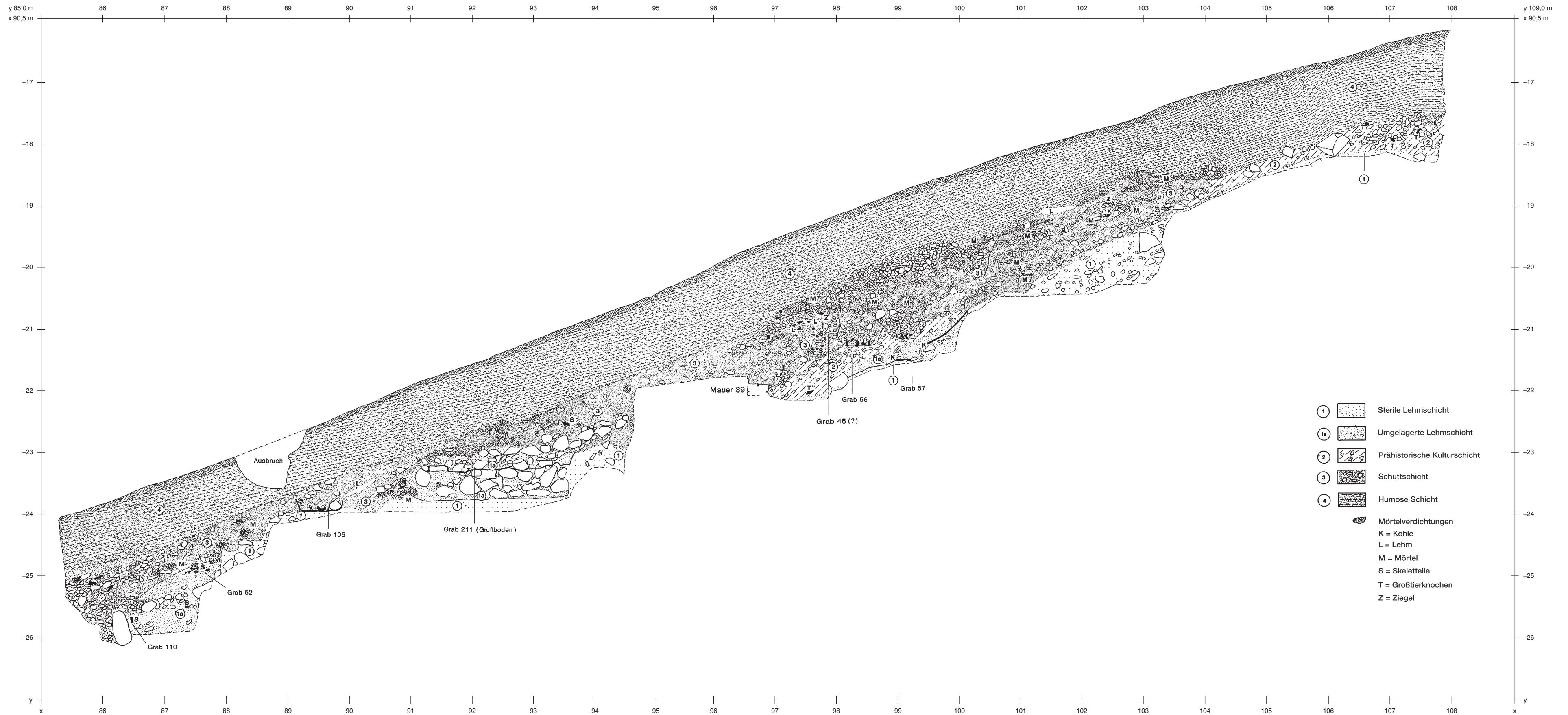




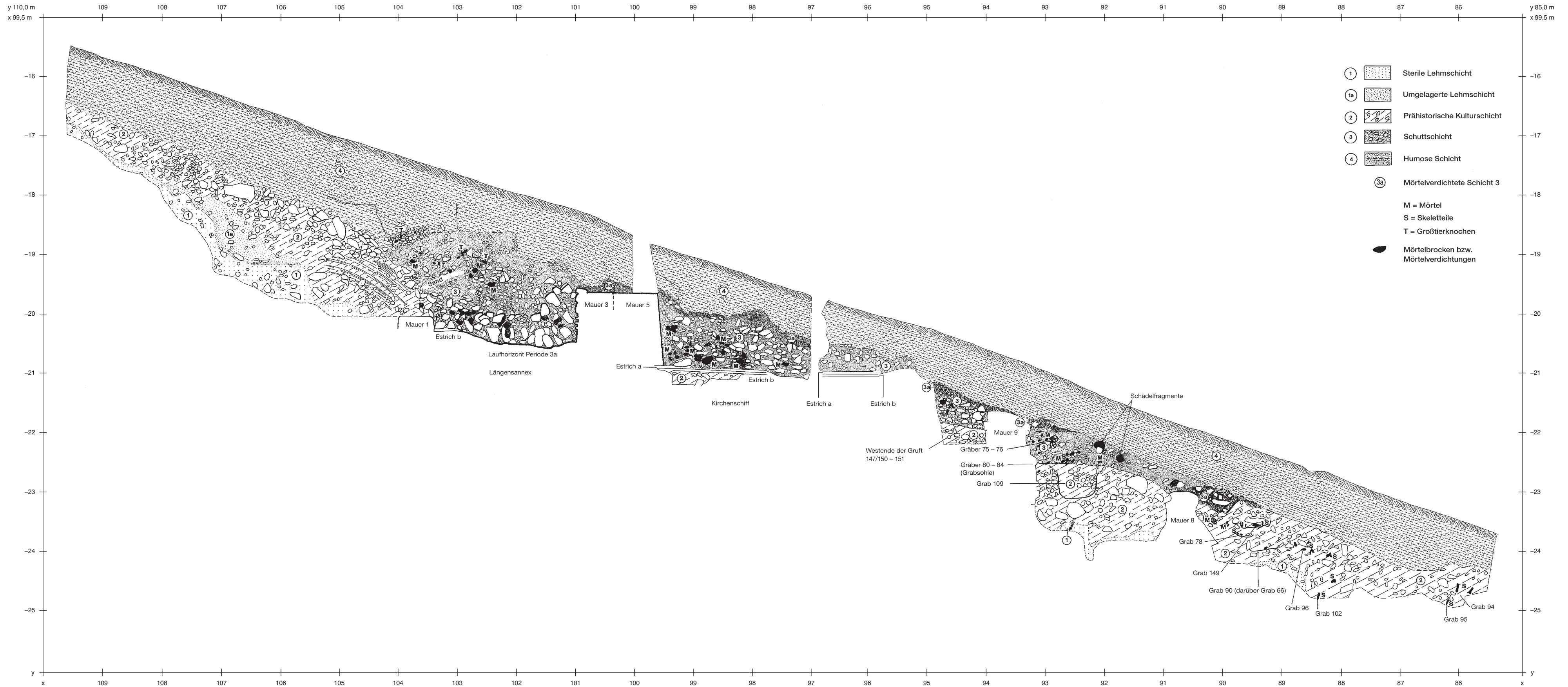
Saben 1978-1982. Kirche am Hang, Plan der Periode 2b mit Estrichen, einschließlich Kirchenschiff (vgl. Beilage 8), Gräbern und Profilen. - M 1:100.



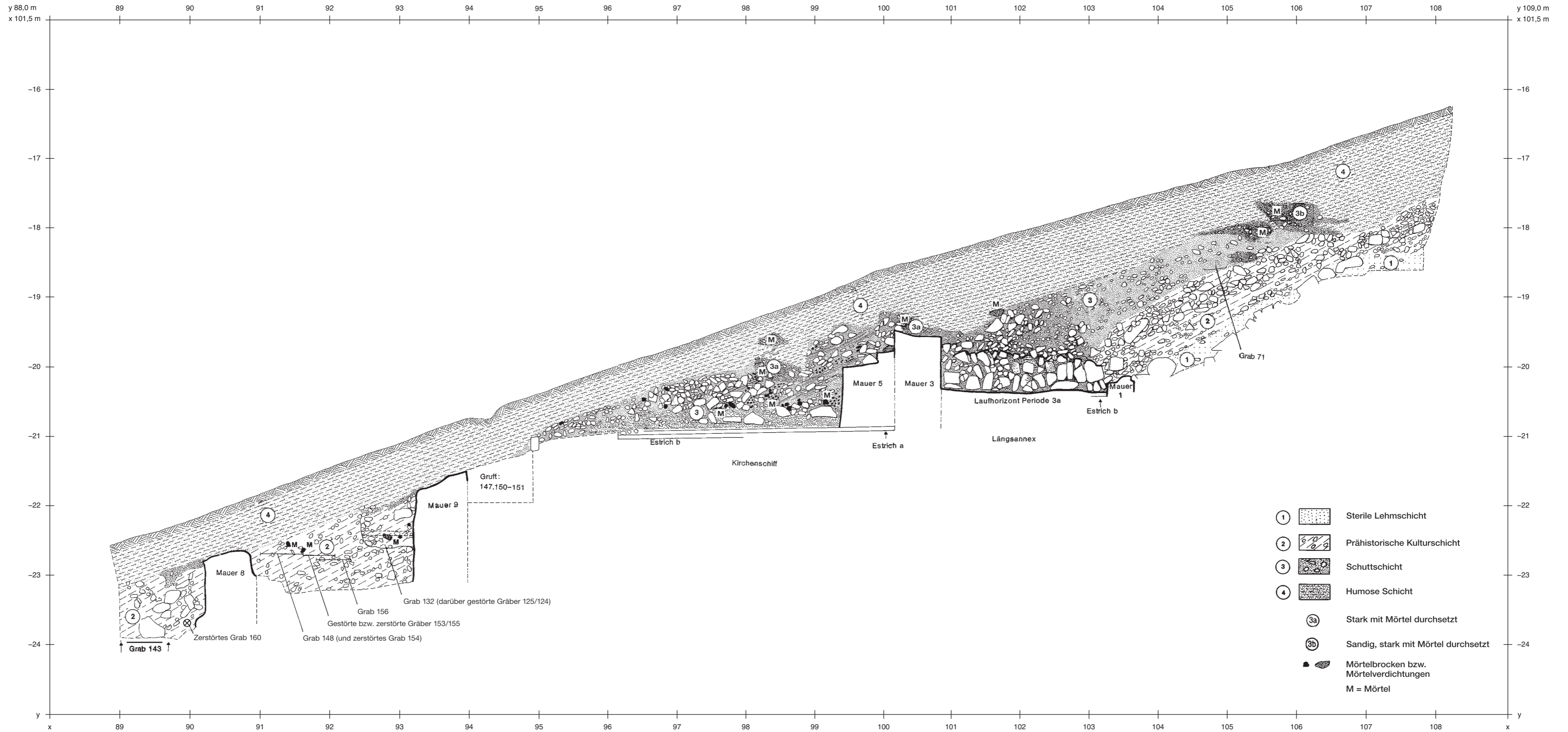
Säben 1978-1982. Kirche am Hang. Plan der Perioden 3a und b mit Estrichen, Gräbern und Profilen. - M 1:100.



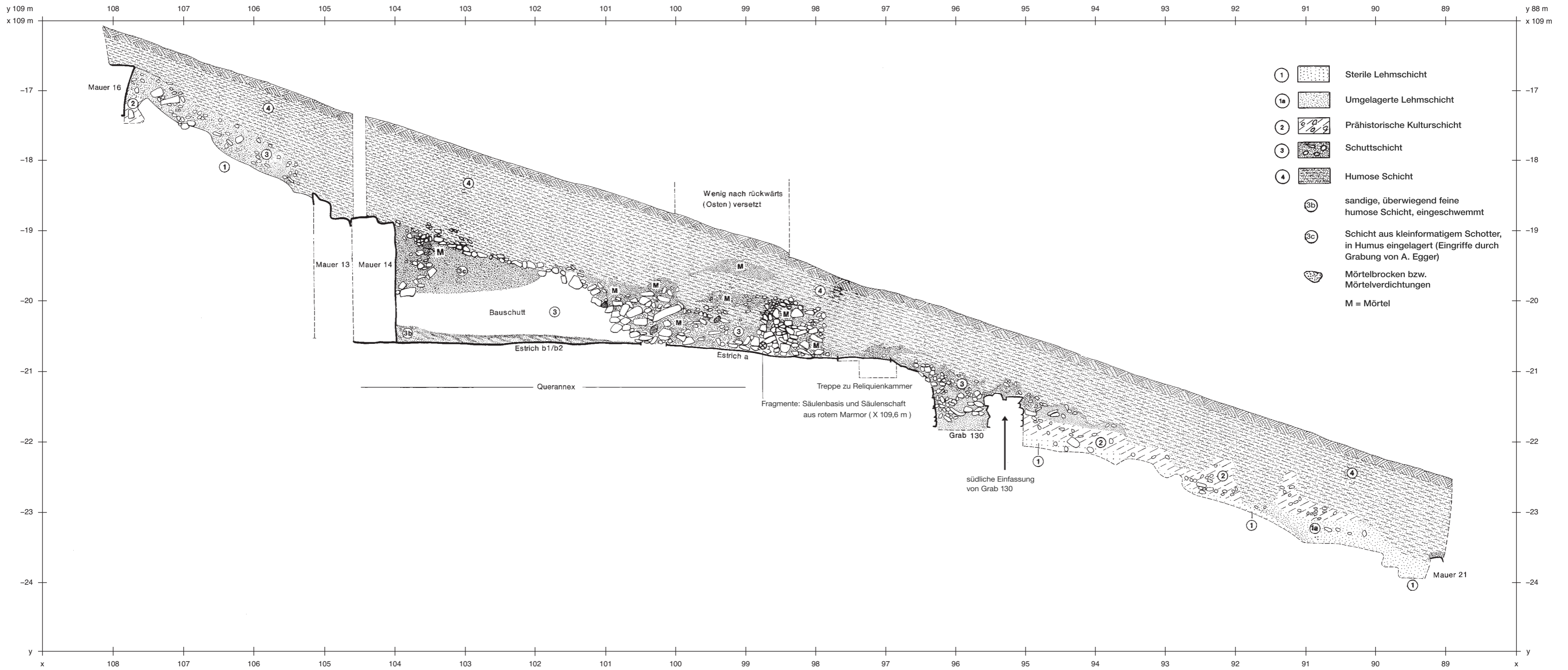
Säben 1978–1982. Profil 1. N-S-Profil bei x 90,50 m. Grabungsprofile 257, 258, 366, 375. – M 1:50.



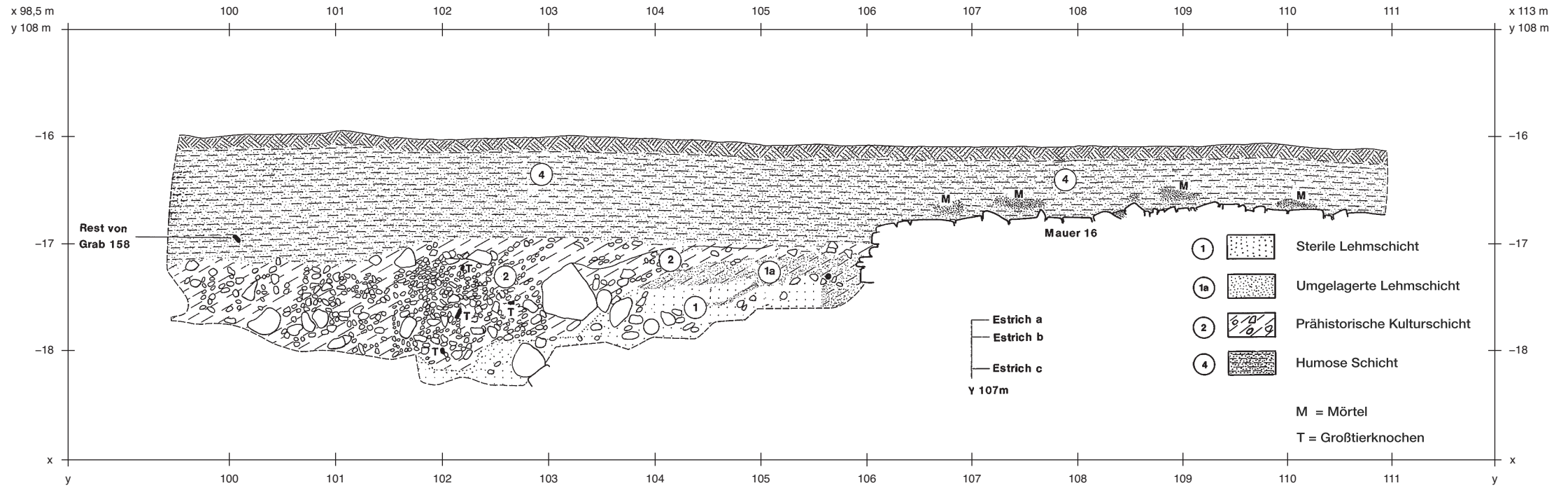
Säben 1978-1982. Profil 3. N-S-Profil bei x 99,50 m. Grabungsprofile 341, 342, 345, 354, 355, 374. - M 1:50.



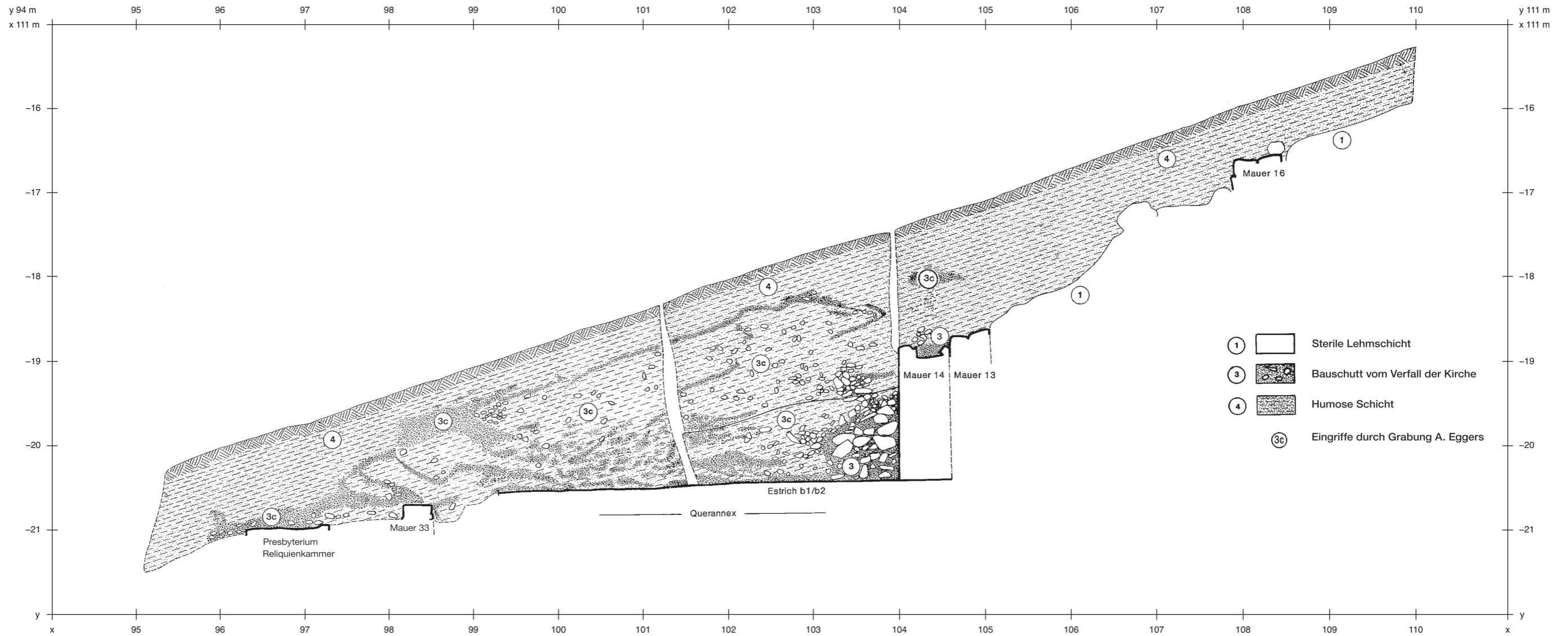
Säben 1978–1982. Profil 4. N-S-Profil bei x 101,50 m. Grabungsprofile 284, 285. – M 1:50



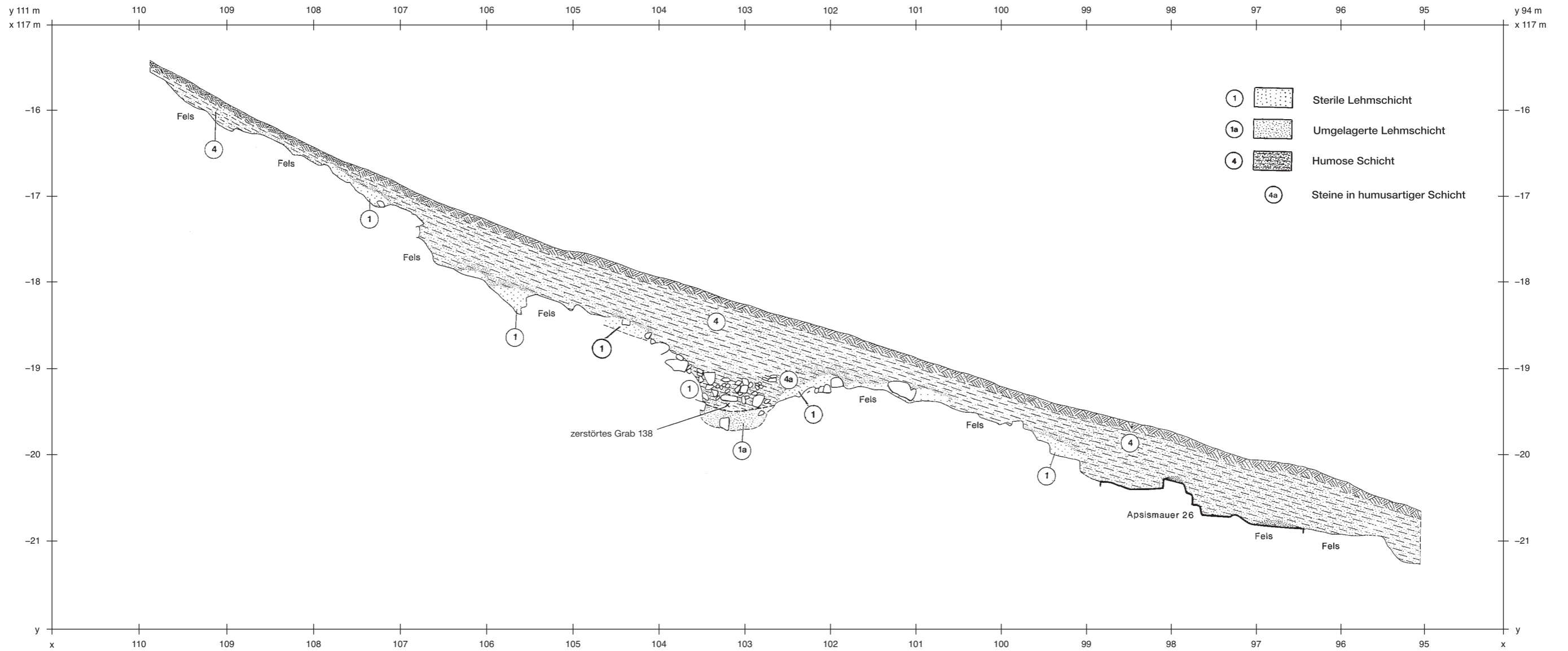
Säben 1978–1982. Profil 5. N-S-Profil bei x 109 m. Grabungsprofile 287–290, 302. – M 1:50.



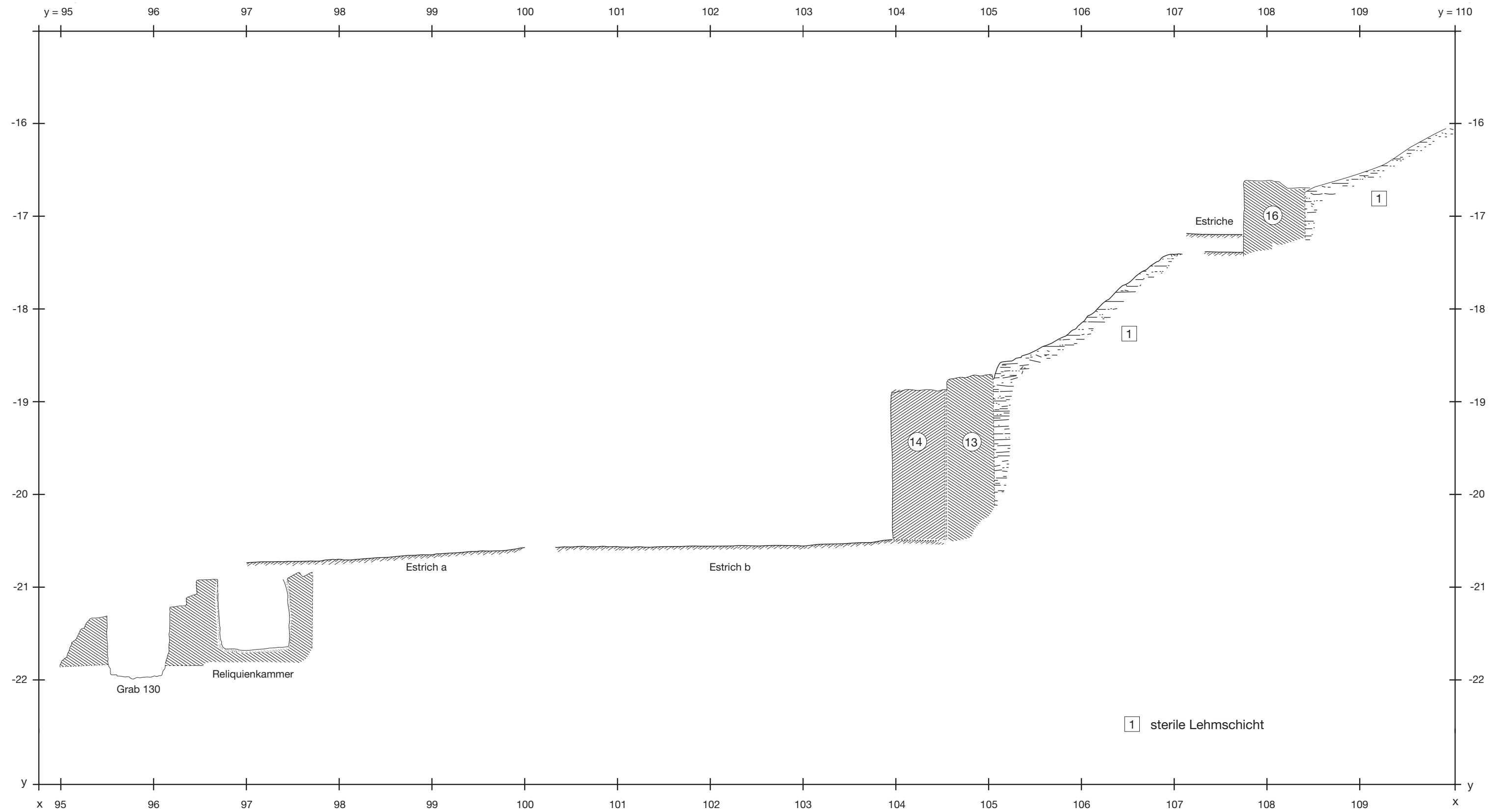
Säben 1978–1982. Profil 13. W-O-Profil bei Mauer 16. Grabungsprofile 325, 326, 373. – M 1:50.



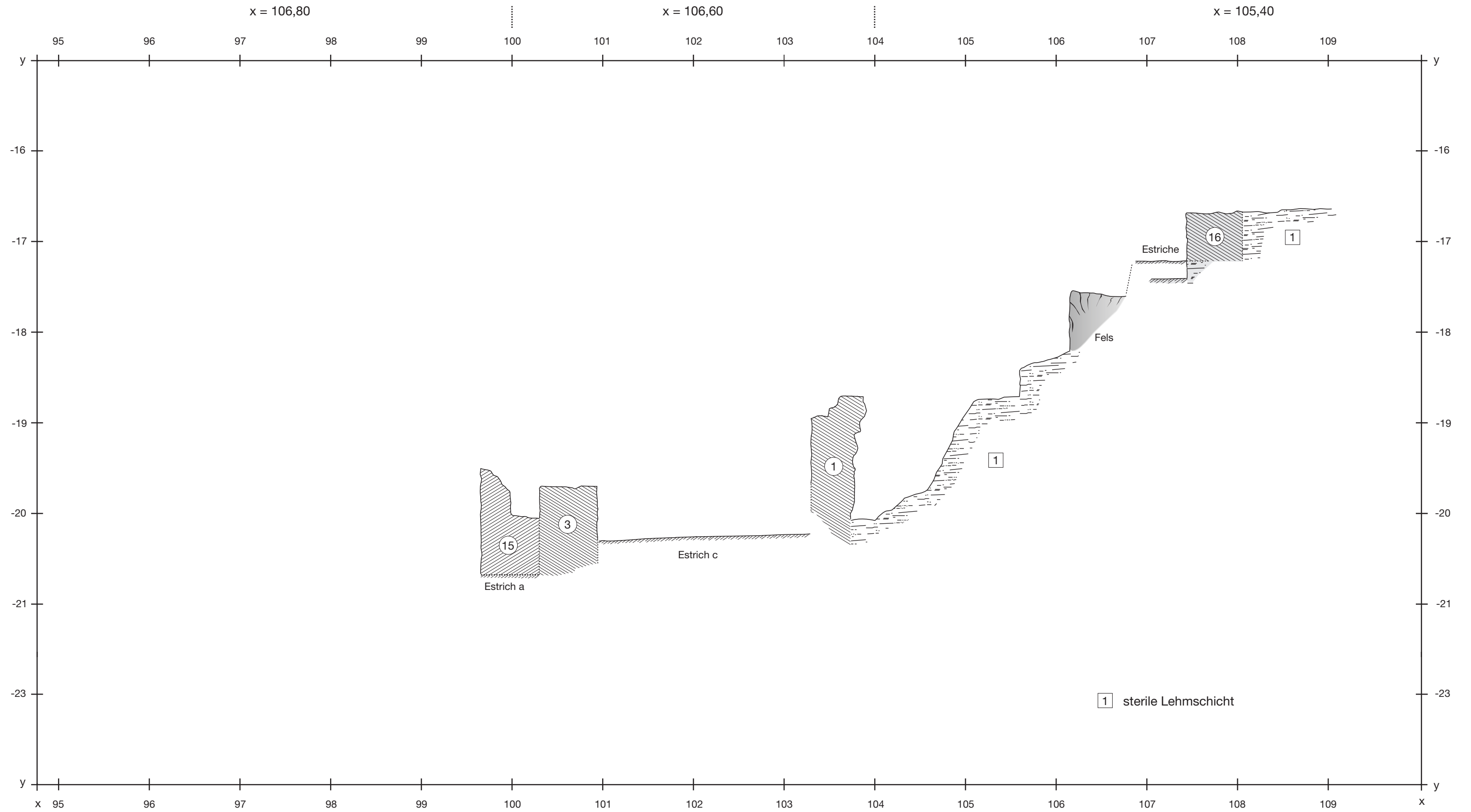
Säben 1978–1982. Profil 6. N-S-Profil bei x 111 m. Grabungsprofile 310–312, 396. – M 1:50.




Säben 1978–1982. Profil 7. N-S-Profil bei x 117 m. Grabungsprofile 316–318, 398. – M 1:50.



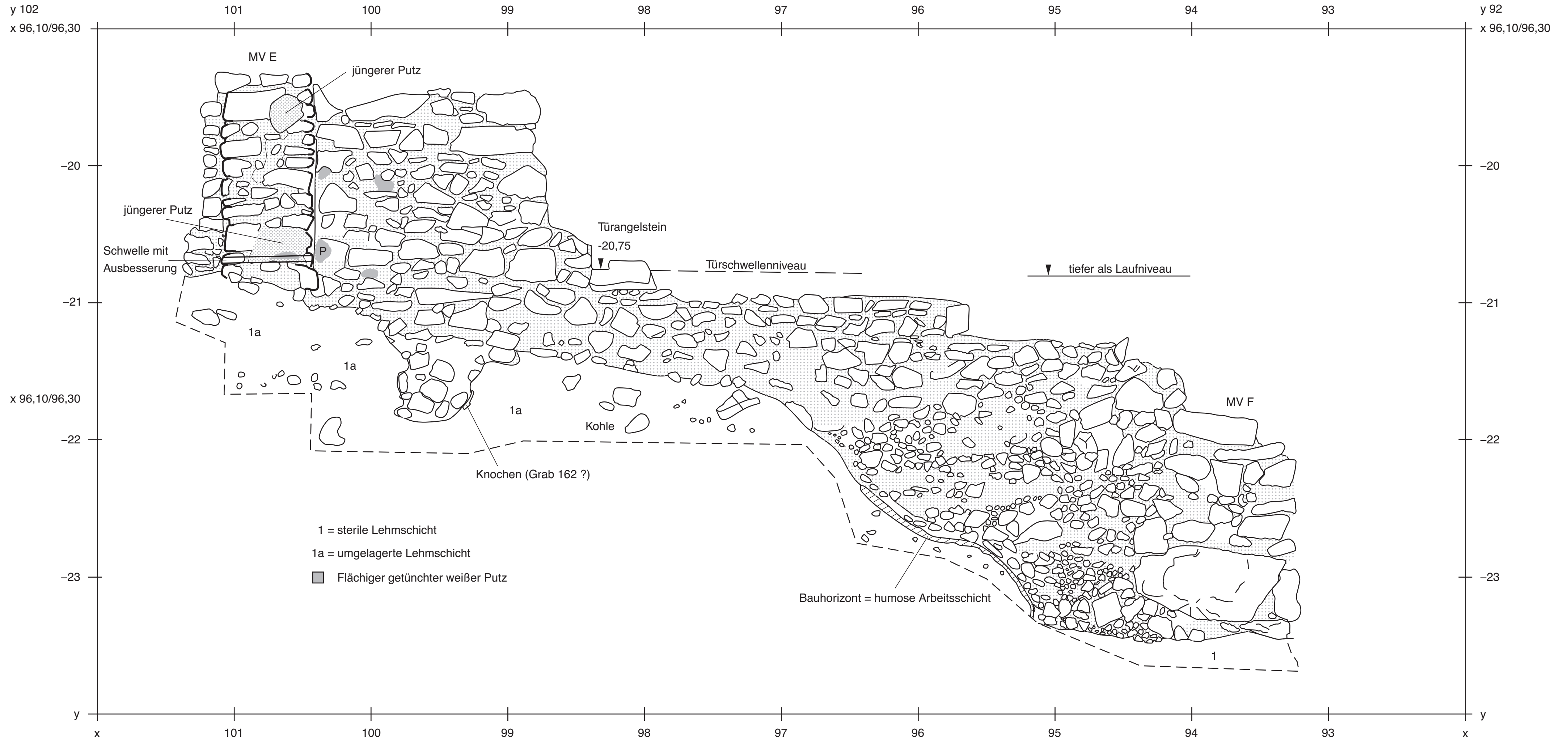
Säben 1978–1982. Schematischer Querschnitt bei x 110 m. – M 1:40.



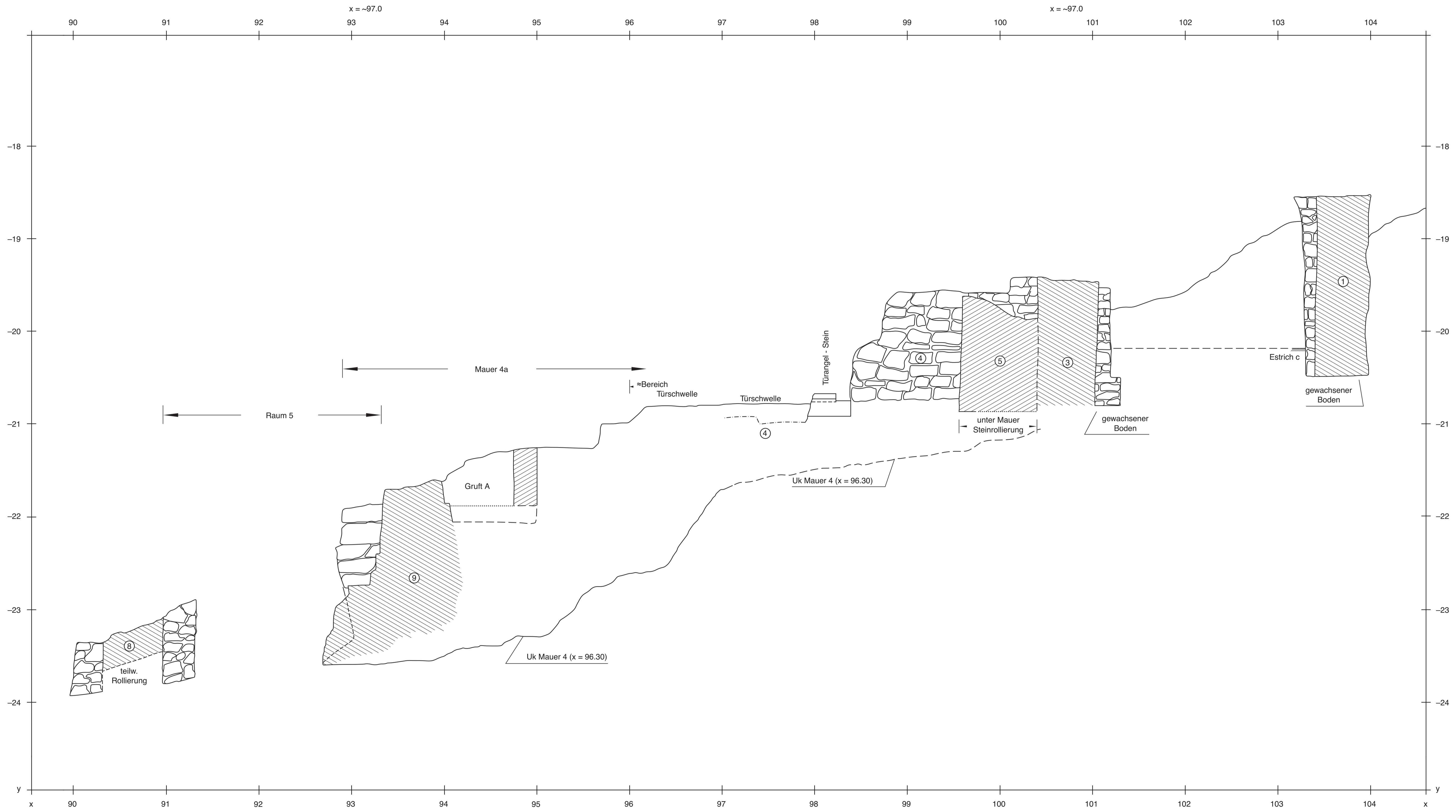
Säben 1978–1982. Schematischer Querschnitt bei x 105,40/106,80 m. – M 1:40.



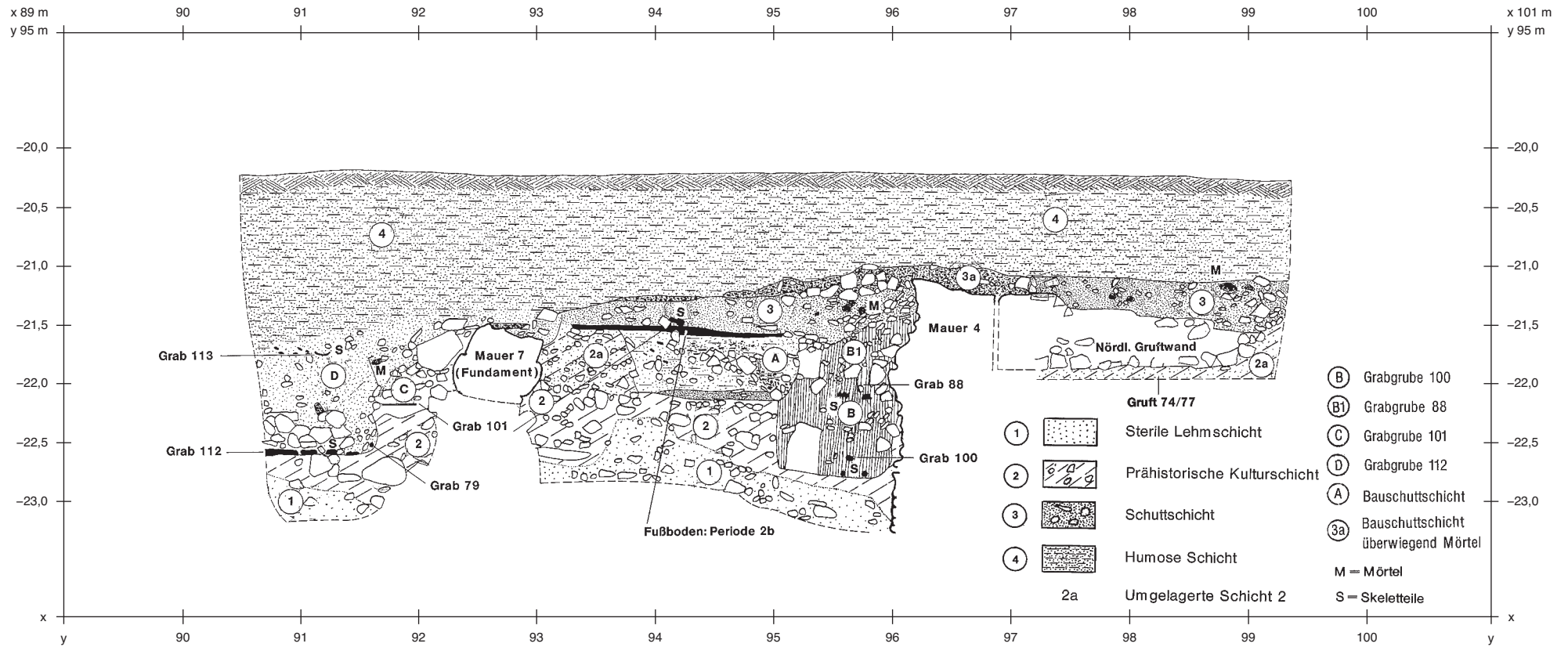
Säben 1978–1982. W-O-Profil der Nordseite von Kirchenschiffmauer 3 (Längsannex: Grabungsprofile 451, 452). – M 1:20.



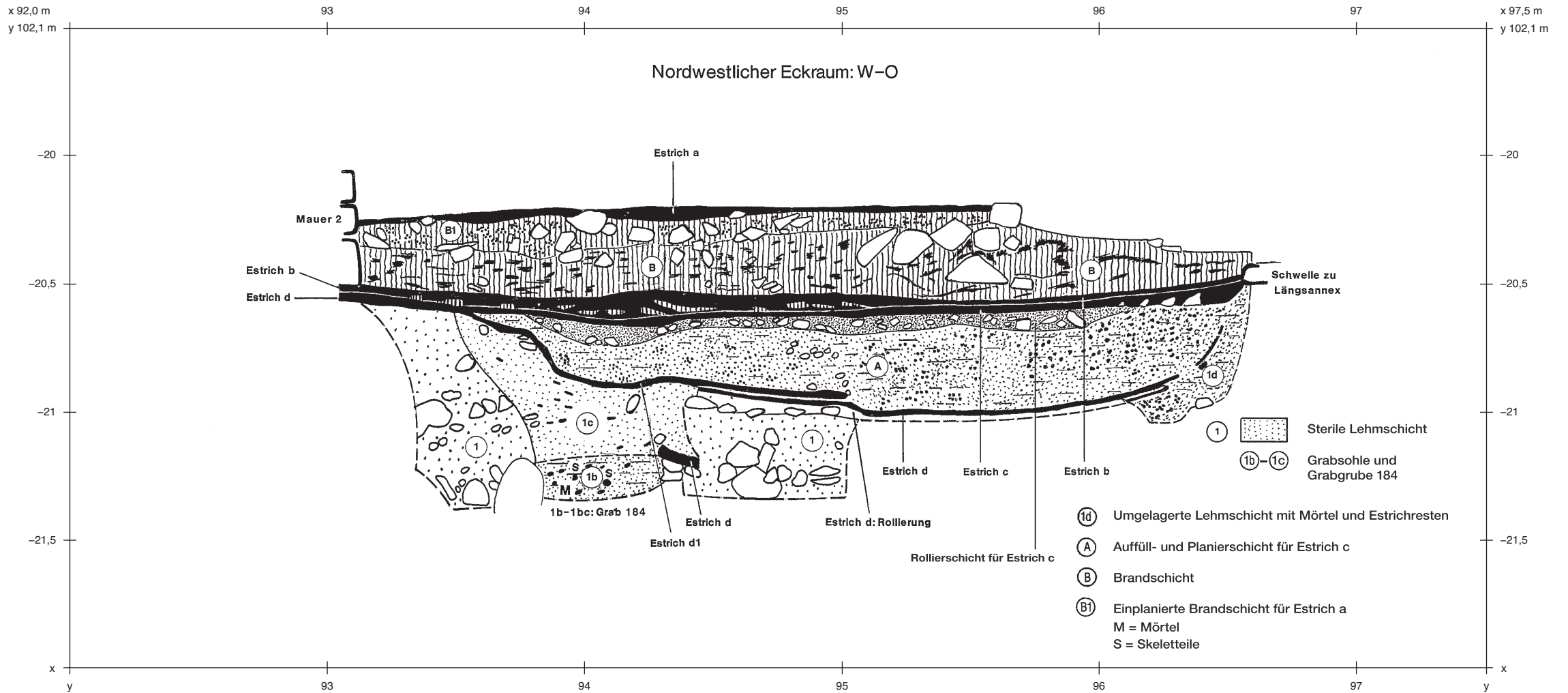
Säben 1978-1982. N-S-Profil der Westseite von Kirchenschiffmauer 4 (Westmauer). Grabungsprofile 521, 522. - M 1:20.



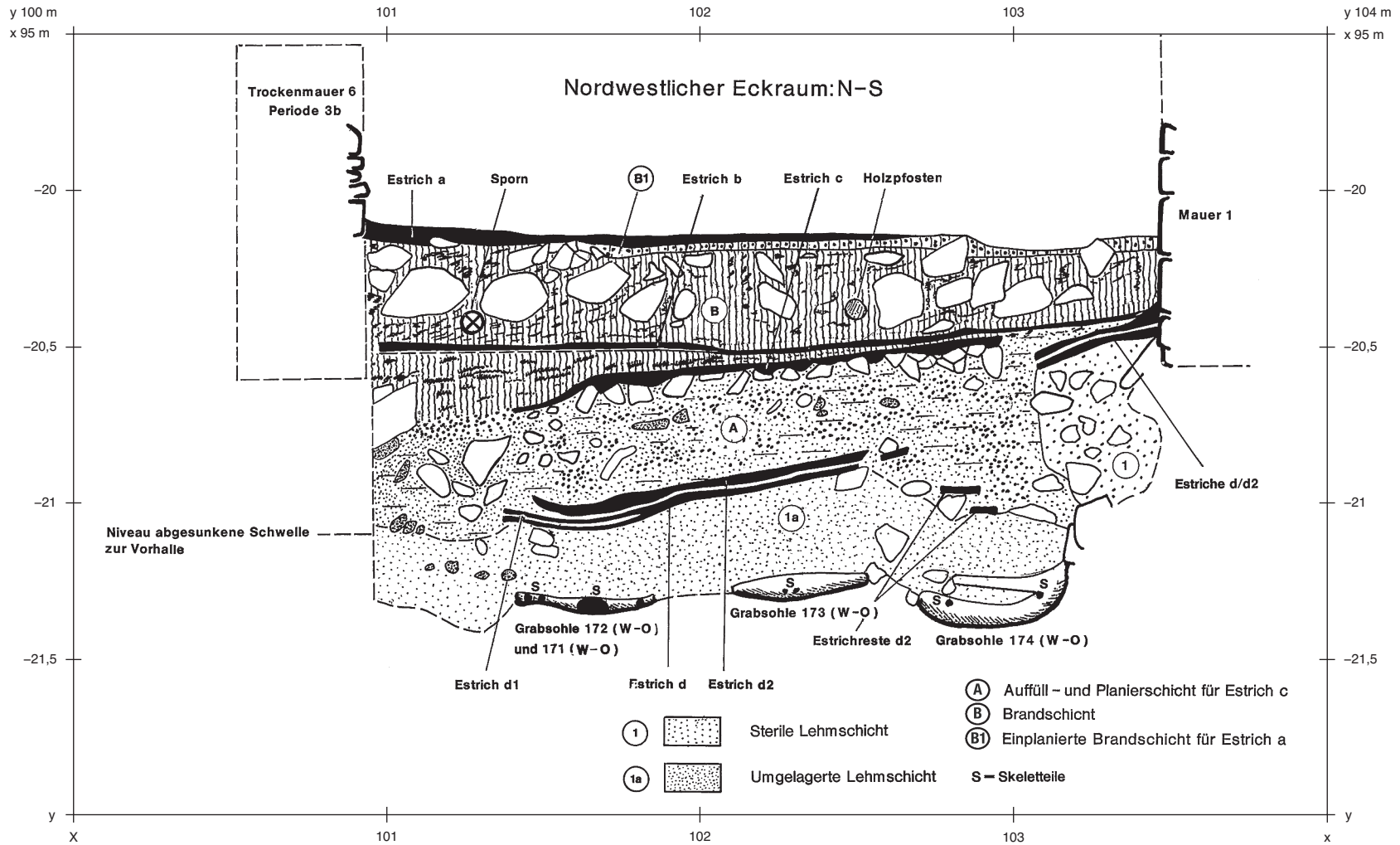
Säben 1978-1982. Schematischer Querschnitt bei x ca. 97 m. - M 1:20.



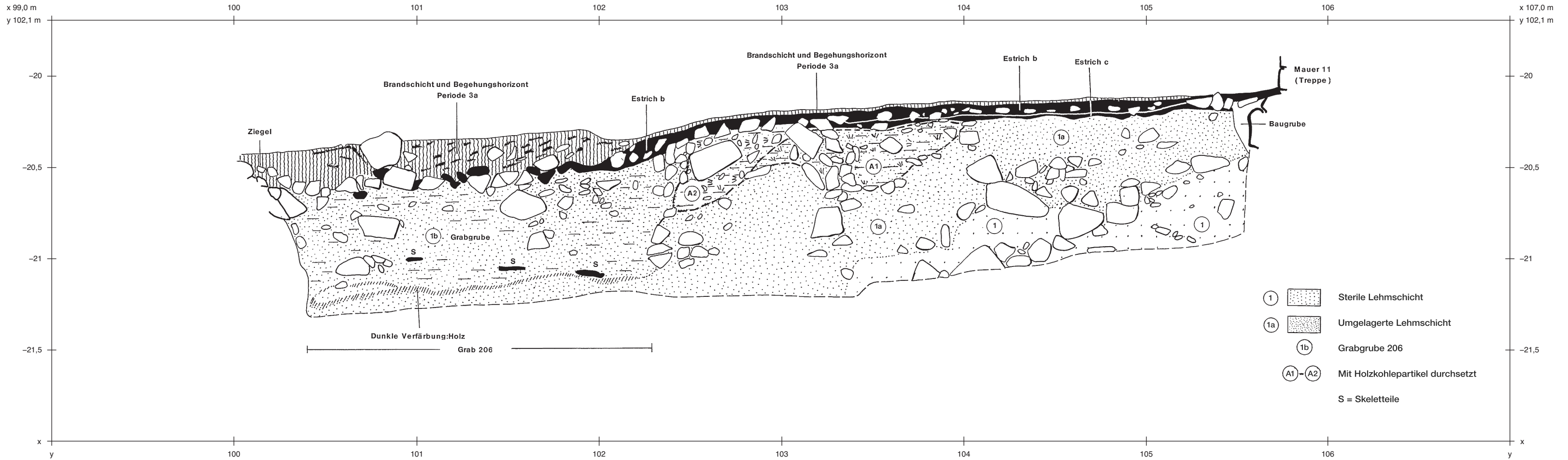
Säben 1978–1982. Profil 19. W-O-Profil durch die Vorhalle und den Westteil des Kirchenschiffs bei y 95 m. Grabungsprofil 263. – M 1:50.



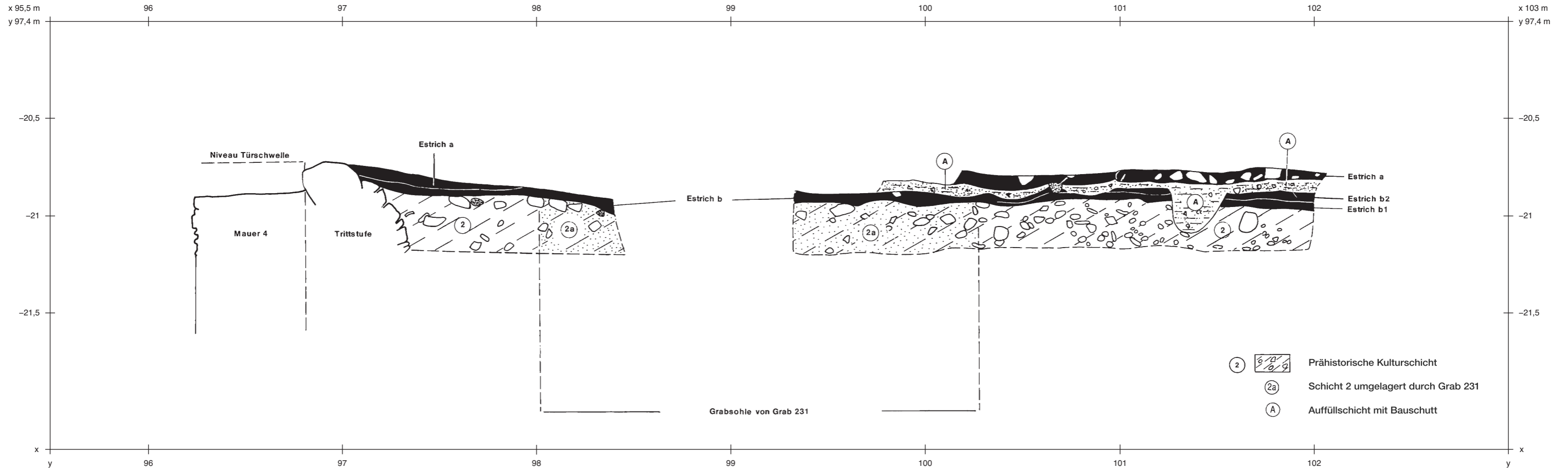
Säben 1978-1982. Profil 11. W-O-Profil im Eckraum. Grabungsprofil 265. - M 1:20.



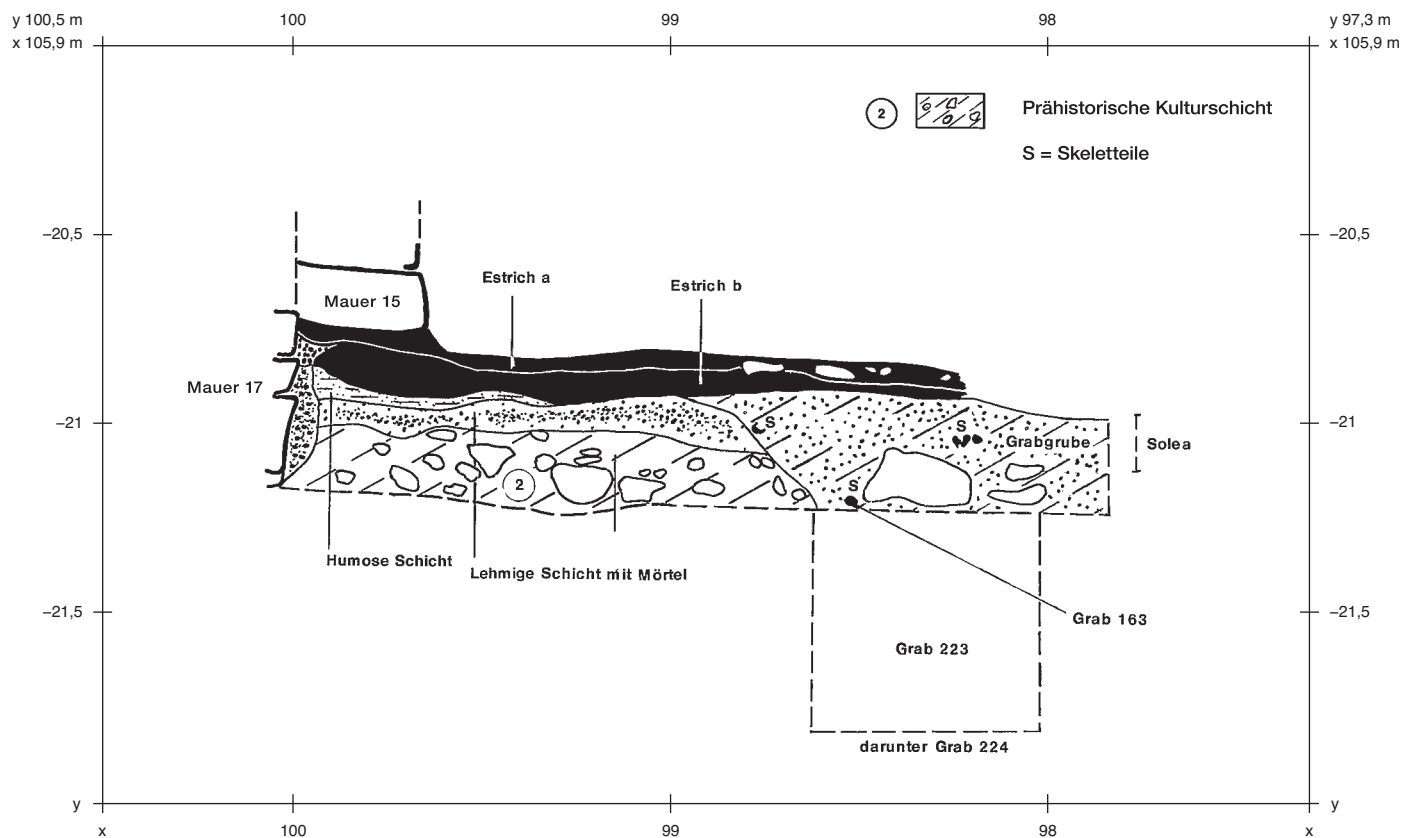
Säben 1978–1982. Profil 10. N-S-Profil im Eckraum. Grabungsprofil 266. – M 1:20.



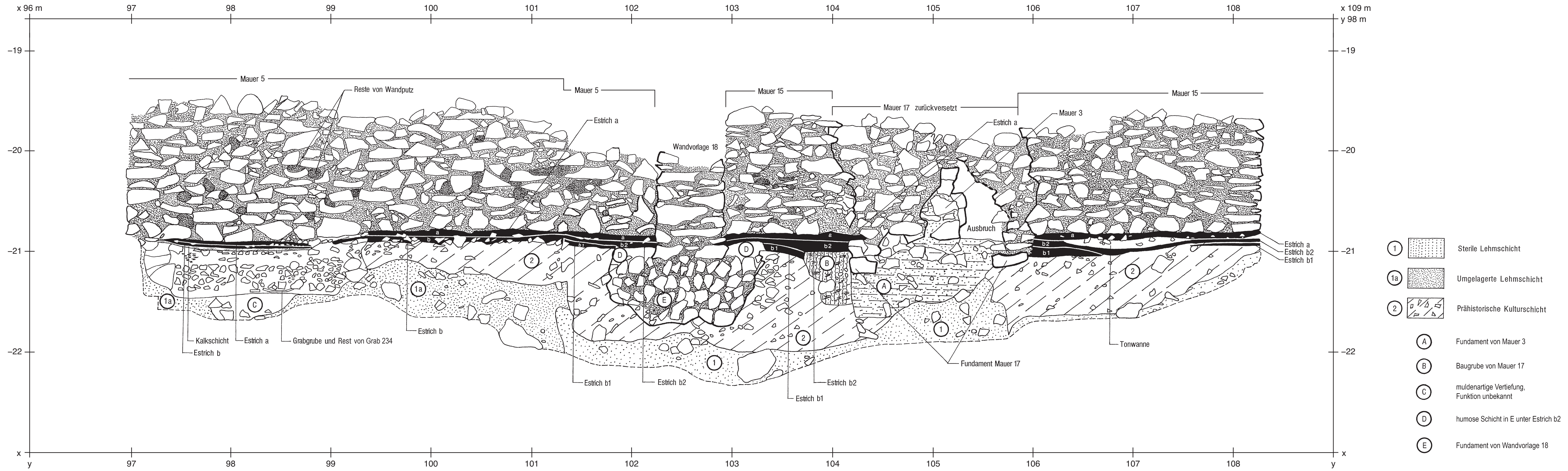
Säben 1978-1982. Profil 12. W-O-Profil im Längsannex. Grabungsprofile 493, 514. - M 1:20.



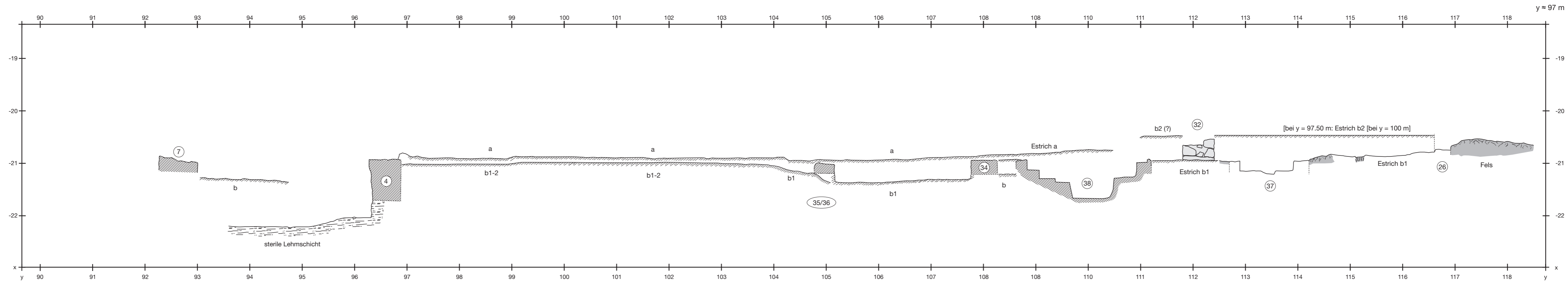
Säben 1978–1982. Profil 16: W-O-Profil in der Kirchenschiffmitte. Grabungsprofile 462, 463. – M 1:20.



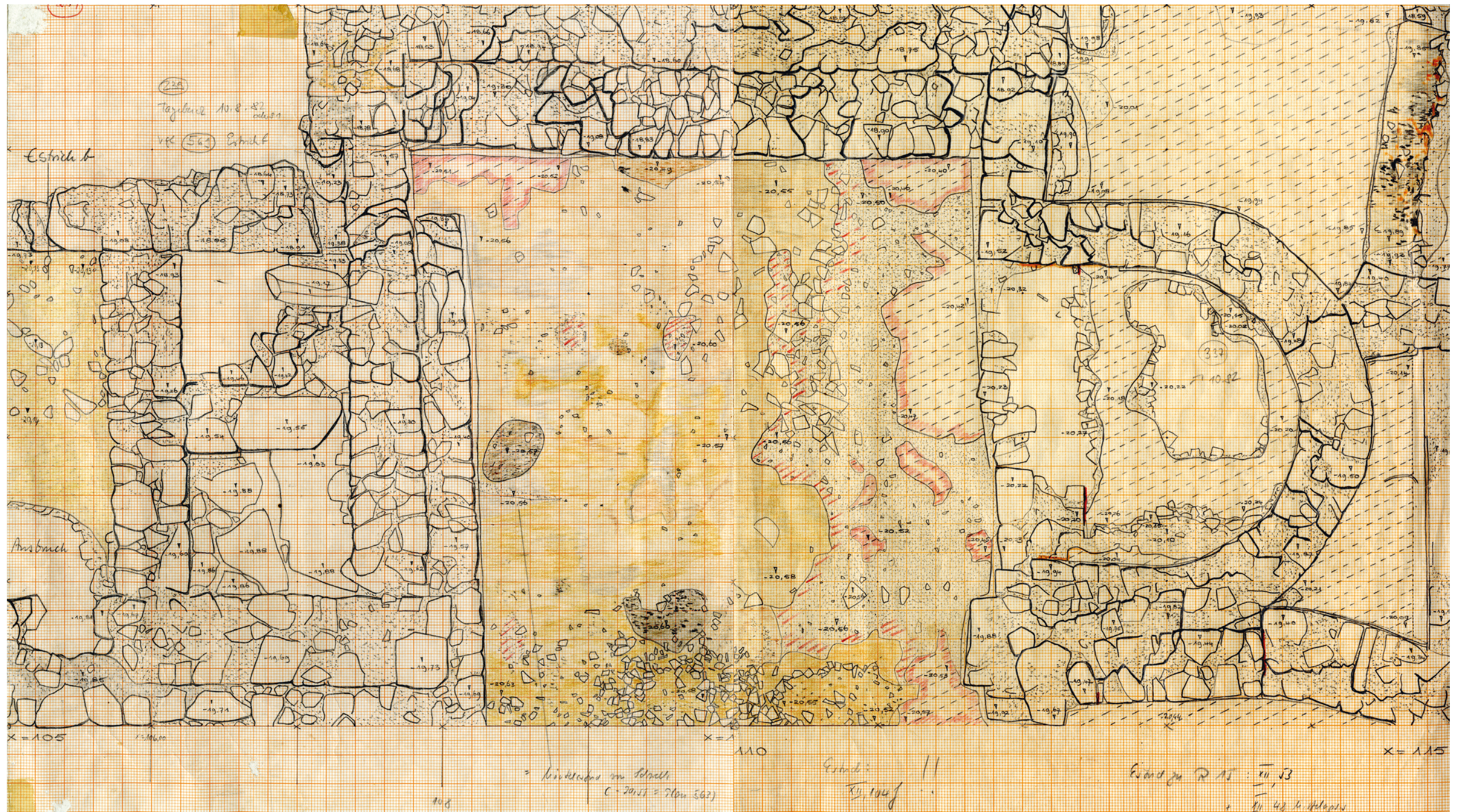
Säben 1978–1982. Profil 9. N-S-Profil bei x 105,90 m, im Osten des Kirchenschiffes zur Solea. Grabungsprofil 410. – M 1:20.



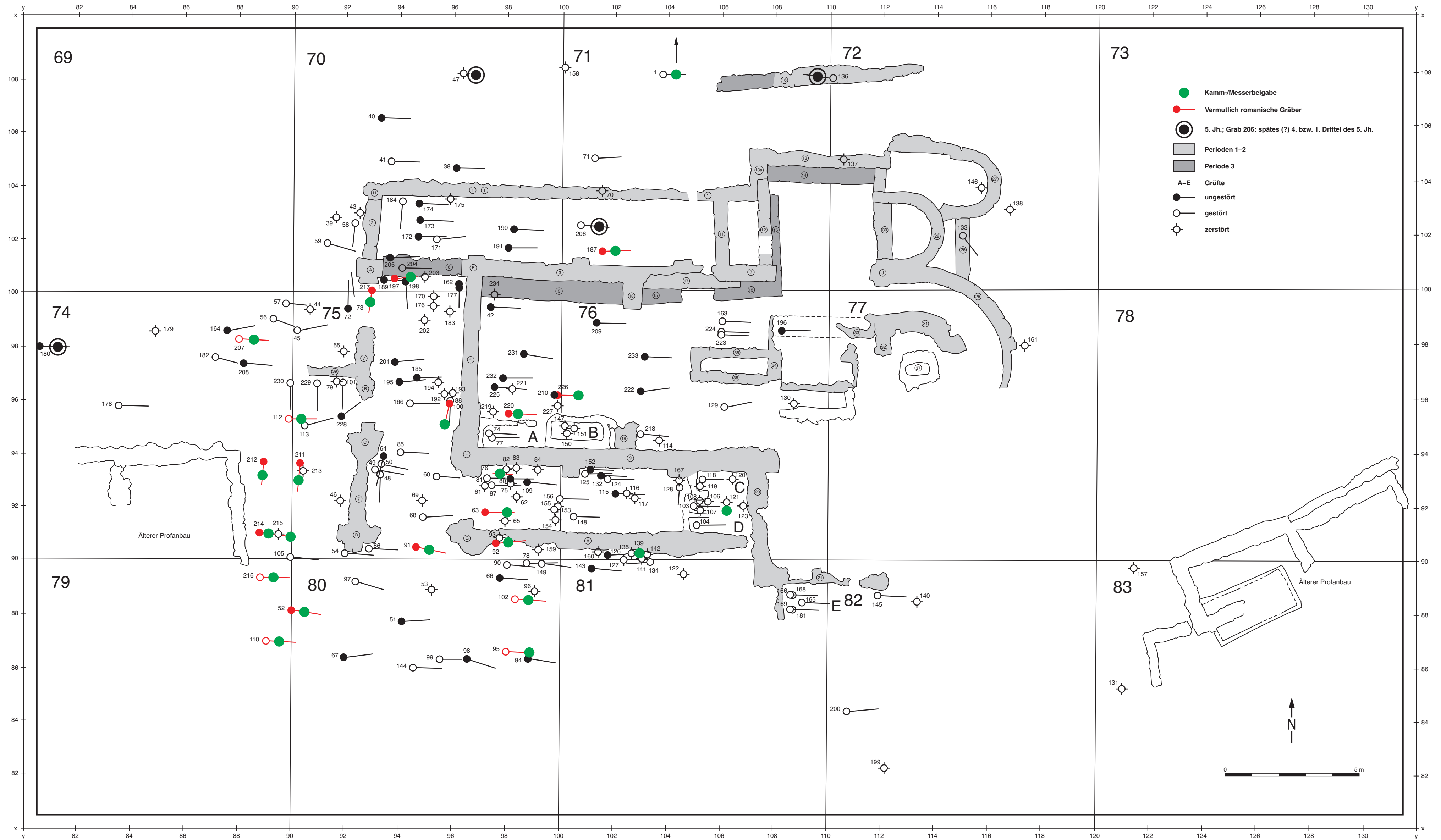
Säben 1978-1982. Profil 21. W-O-Profil vor Mauer 5/15. Grabungsprofile 441, 442. - M 1:20.



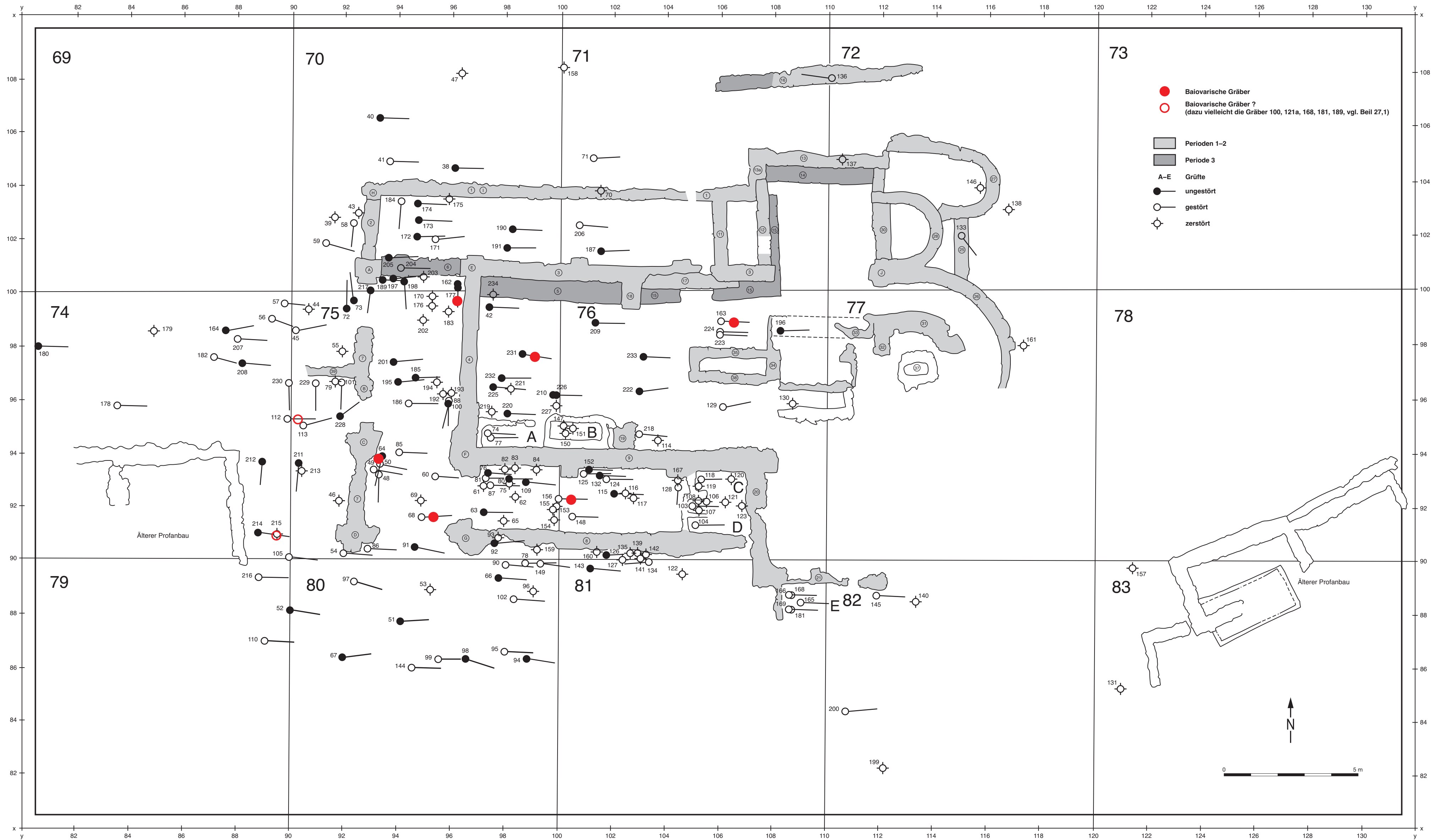
Säben 1978-1982. Schematischer Längsschnitt bei y 97 m. - M 1:50.



Säben 1978–1982. Planumsdokumentation der Estrichbefunde im Querannex. – M 1:20.



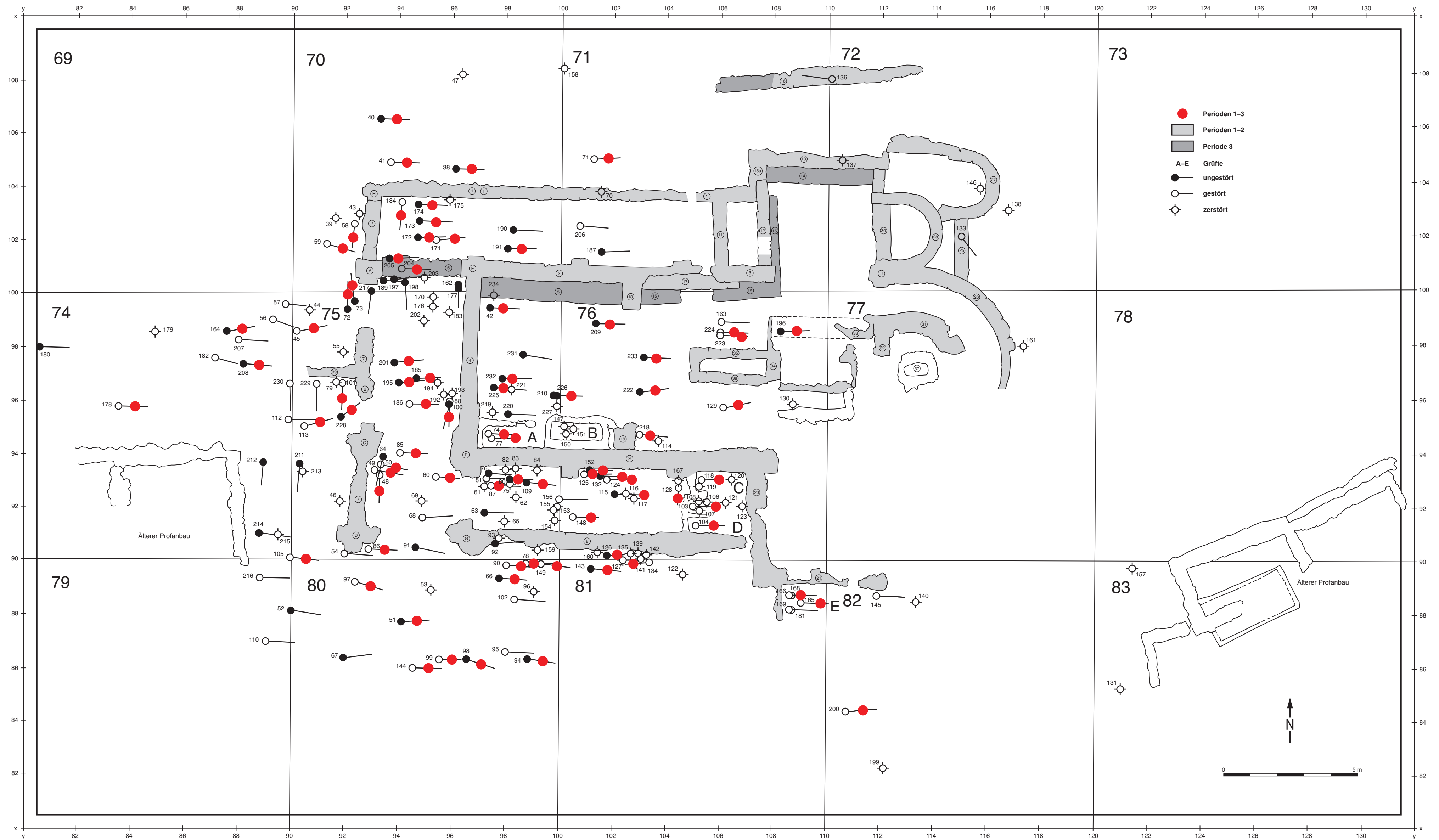
Saben 1978–1982. Kirche am Hang. Romanische Gräber und Gräber mit Kamm-/Messerbeigabe. – M 1:100.



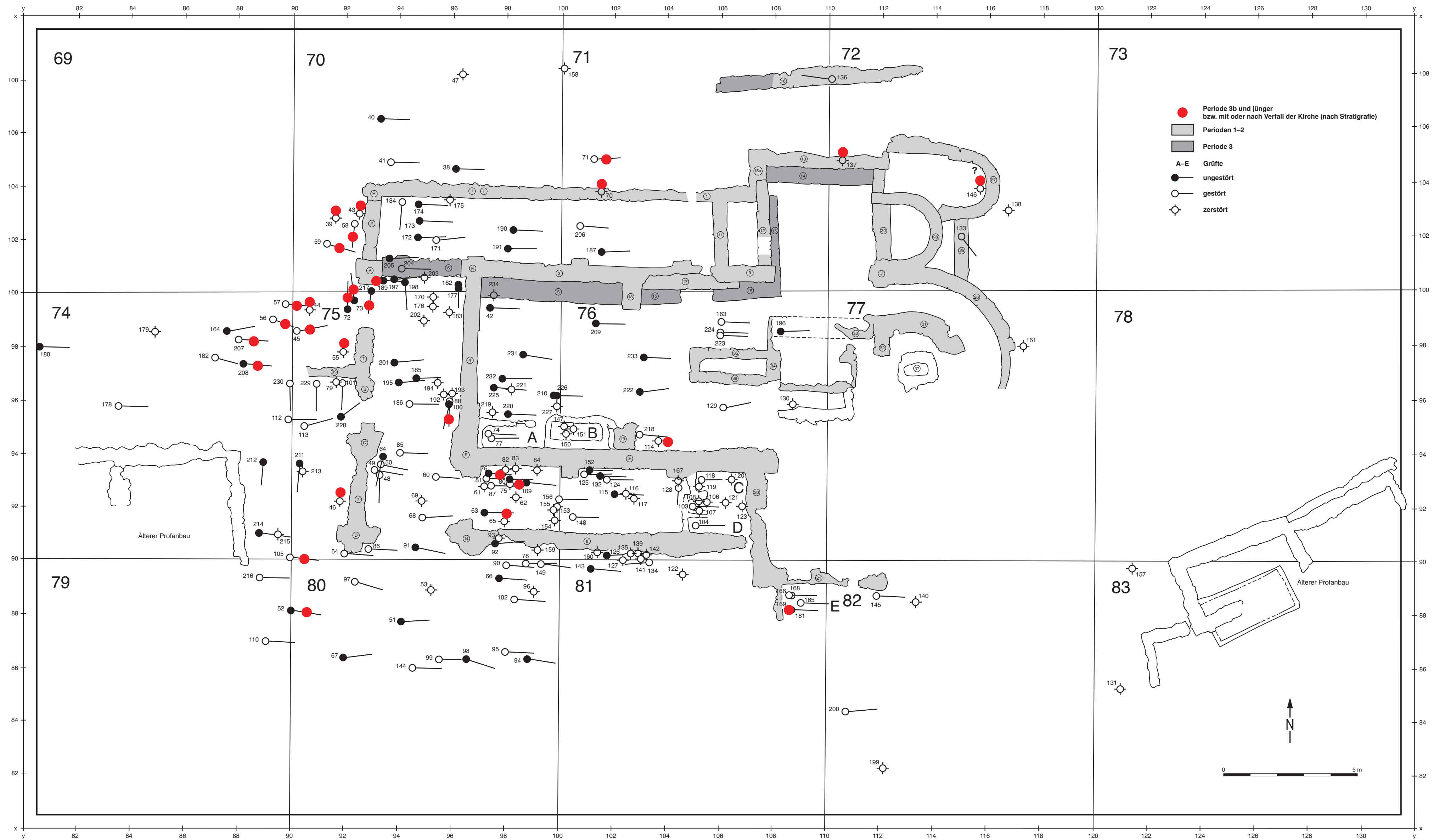
Säben 1978-1982. Kirche am Hang, Baiovarische Gräber. - M 1:100.



Säben 1978–1982. Kirche am Hang. Datierbare Gräber des 7./8. Jahrhunderts. – M 1:100.



Säben 1978-1982. Kirche am Hang. Beigabenlose Gräber der Perioden 1 bis 3. - M 1:100.



Säben 1978–1982. Kirche am Hang. Beigabenlose Gräber der Periode 3b und jünger. – M 1:100.